

SISTEMA RUAS DE ABRANGÊNCIAS

CATALOGAÇÃO DE LOGRADOUROS

Produzido por: Informação em Saúde APS Santa Marcelina
Disponibilizado por: Informação em Saúde APS Santa Marcelina

1 APRESENTAÇÃO DO SISTEMA RUAS DE ABRANGÊNCIAS

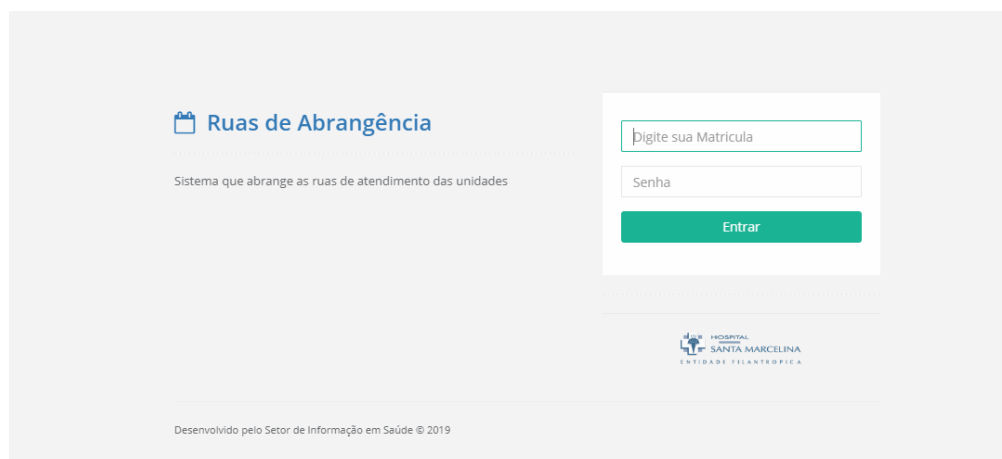
O objetivo é o de ser base de definição da abrangência do território das unidades do Santa Marcelina. Servirá como Banco de Dados organizador das referências entre as unidades. A tentativa é de obter medida de maior exatidão na busca de unidades de referência para todos os sistemas que envolvam geolocalização. Após o banco estabelecido faremos o geoprocessamento e futuramente a distribuição de usuários dentro destas abrangências. O input será único e inicial e as alterações serão controladas pela equipe da Informação em Saúde.

2 SISTEMAS RUAS DE ABRANGÊNCIAS

Para acessar o sistema entre no site Placar da Saúde (<http://www.placardasaude.com.br/>) – Menu Sistemas, Opção Ruas de Abrangência.

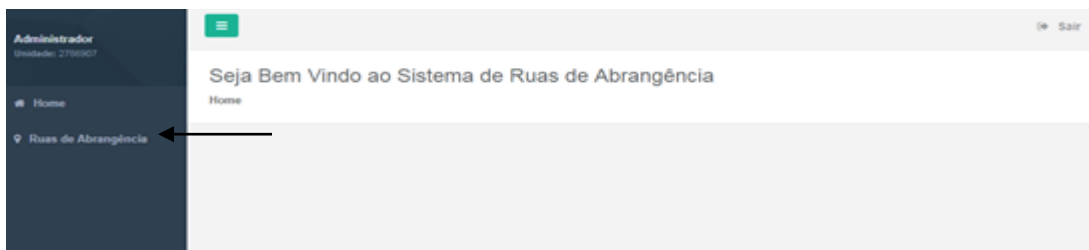


Para acessar, o login está organizado à partir do número de CNES da unidade (com 7 dígitos). Portanto digite o CNES da unidade e a senha que adotamos como padrão será com tipos em minúsculas : **abc123**



The image shows the login page for 'Ruas de Abrangência'. The page title is 'Ruas de Abrangência' with a brief description: 'Sistema que abrange as ruas de atendimento das unidades'. There is a login form with two input fields: 'Digite sua Matrícula' and 'Senha'. Below the fields is a green 'Entrar' button. At the bottom, there is a logo for 'HOSPITAL SANTA MARCELINA ENTIDADE FILANTRÓPICA' and a footer note: 'Desenvolvido pelo Setor de Informação em Saúde © 2019'.

Após, já no ambiente do sistema, clique no Menu Ruas de Abrangências.



Clique no Menu Novo para Inserir uma Rua.



Na tela Área de Abrangência se você digitar o **CEP**, através de busca na web será preenchida automaticamente o nome da **Rua**.

Selecione o tipo de logradouro, o Lado da Rua (algumas unidades, em área de divisa abrangem apenas um lado da rua), digite o número inicial e o final (igualmente porque partes de uma dada rua ou avenida é fracionada em mais de uma unidade), digite a Referência (explicada mais especificamente abaixo.

Selecione: Equipe CNES (por número da equipe), localize o Agente Comunitário, Enfermeiro e Médico. Clique no botão Salvar.

Área de Abrangência

Cep	<input type="text" value="08473-470"/>
Tipo Logradouro	<input type="text" value="Selecione"/>
Logradouro	<input type="text" value="Travessa Joaquim Antônio da Silva Calado"/>
Lado Rua	<input type="text" value="Ambos"/>
Número Inicial	<input type="text"/>
Número Final	<input type="text"/>
Referência	<input type="text"/>
Equipe Cnes	<input type="text" value="Selecione"/>
Agente Comunitário	<input type="text" value="Selecione"/>
Enfermeiro	<input type="text" value="Selecione"/>
Médico	<input type="text" value="Selecione"/>

A Tela lista de Ruas permite você editar ou excluir uma rua.

Administrador
Unidade: 2788907


Home

Ruas de Abrangência

Sair

Lista de Ruas


Unidades / Ruas de Abrangência

Logradouro	Número Inicial	Número Final	Cep		Ações
123	123	234	08021-300	LARANJA	 
Rua Maria Susano Polilo	11	12	08021-300	VERMELHO	 
Travessa Joaquim Antônio da Silva Calado	01 a 30	31 a 100	08473-470	LARANJA	 

Novo

Editar

Excluir

Para Excluir uma Rua Clique no botão Excluir 

Para Editar uma Rua Clique no botão Editar 

Faça as alterações necessárias e Clique no botão Salvar.



Área de Abrangência

x

Cep	<input type="text" value="08473-470"/>
Tipo Logradouro	<input type="text" value="TRAVESSA"/>
Logradouro	<input type="text" value="Travessa Joaquim Antônio da Silva Calado"/>
Lado Rua	<input type="text" value="Ambos"/>
Número Inicial	<input type="text" value="01 a 30"/>
Número Final	<input type="text" value="31 a 100"/>
Referência	<input type="text" value="Escola Vilma Flor"/>
Equipe Cnes	<input type="text" value="LARANJA"/>
Agente Comunitário	<input type="text" value="EDNA TOMAZ SCAVONE"/>
Enfermeiro	<input type="text" value="MARCIA DE CARVALHO VICTOR DA SILVA"/>
Médico	<input type="text" value="JULIANA BERGANTINE MARIANO"/>

Salvar

Referência

Na tela indicamos a possibilidade de apontar este elemento que é qualitativo.

Número Final

Referência

Equipe Cnes

O objetivo é conseguir traduzir com maior precisão o local exato de moradia. Por exemplo na Rua das Figueira n.º 100 é a entrada da Comunidade do Jabuti que é uma ocupação irregular que tem várias travessas.

Catalogamos, portanto, Rua das Figueiras n.º 100 (que deve ser o local de chegada da correspondência) e qualificamos esse endereço com por exemplo Comunidade Jabuti, Viela das Flores que não é um endereço oficial catalogado, mas é a Referência de moradia e de abrangência dentro desta comunidade.